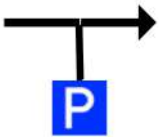


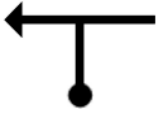

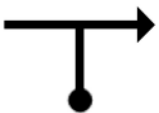





Roadbook Vetramo-Tour 5 Kitzbüheler Kaisertour www.vetramo.de		Gesamtstrecke: 200.7	Seite: 1
Wegstrecke	Skizze	Anmerkung	Entfernung
Gesamt: 0.0 Teilstrecke 0.0	 1	Parkplatz Festhalle Hohenaschau rechts in Richtung Sachrang ver- lassen (Tageskilometer- zähler auf "0" stellen)	200.7 0%
Gesamt: 11.4 Teilstrecke 11.4	 2	Der Straße St2093 folgen bis zur Staatsgrenze	189.3 5%
Gesamt: 16.9 Teilstrecke 5.5	 3	Weiter bis zum Ortseingangsschild "Sebi"	183.8 8%
Gesamt: 17.4 Teilstrecke 0.5	 4	Hier links abbiegen in Richtung Walchensee und Kössen (B172)	183.3 8%
Gesamt: 31.8 Teilstrecke 14.4	 5	Den Kreisverkehr in Kössen an der ersten Ausfahrt verlassen, in Richtung Schwendt auf die B176	168.9 15%
Gesamt: 49.4 Teilstrecke 17.6	 6	Am Ende der B176 in St. Johann auf die B178 auffahren, in Richtung Wörgl und der Straße bis Ellmau folgen	151.3 24%
Gesamt: 59.3 Teilstrecke 9.9	 7	Die B178 verlassen und in den Ort Ellmau fahren (Straße Dorf), bis zum Abzweig Kirchplatz	141.4 29%
Gesamt: 60.3 Teilstrecke 1.0	 8	In Höhe "Intersport Winkler" scharf links in den Kirchplatz einbiegen	140.4 30%
Gesamt: 60.4 Teilstrecke 0.1	 9	Vom Kirchplatz rechts abbiegen in die Austraße und dieser bis kurz nach der Bachbrücke folgen	140.3 30%

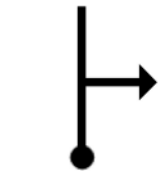
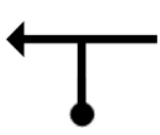



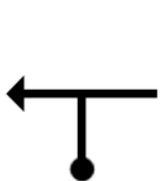



Roadbook Vetramo-Tour 5 Kitzbüheler Kaisertour www.vetramo.de	Gesamtstrecke: 200.7	Seite: 2
---	--------------------------------	----------

Wegstrecke	Skizze	Anmerkung	Entfernung
Gesamt: 61.0 Teilstrecke: 0.6 10		Von der Austraße in die Straße Faistenbichl einfahren	139.7 30%
Gesamt: 61.3 Teilstrecke: 0.3 11		Dieser Straße folgen bis zum bis zum Haus des Bergdoktors (Filmkulisse). Hier wenden!	139.4 30%
Gesamt: 62.2 Teilstrecke: 0.9 12		Von der Austraße wieder in den Kirchplatz abbiegen	138.5 30%
Gesamt: 62.3 Teilstrecke: 0.1 13		Vom Kirchplatz links in die Straße Dorf abbiegen	138.4 31%
Gesamt: 62.5 Teilstrecke: 0.2 14		Von der Straße Dorf links abbiegen in die Straße Blainknerfeld und dieser bis zum Kreisverkehr folgen	138.2 31%
Gesamt: 62.7 Teilstrecke: 0.2 15		Den Kreisverkehr in Richtung Scheffau verlassen (B178)	138.0 31%
Gesamt: 66.3 Teilstrecke: 3.6 16		Rechts abfahren nach Scheffau auf die L207 "Am Trattenbach", wird zur Straße Dorf	134.4 33%
Gesamt: 67.4 Teilstrecke: 1.1 17		Bei Gasthof Weberbauer rechts halten	133.3 33%
Gesamt: 67.5 Teilstrecke: 0.1 18		Geradaus der Straße Oberfeld folgen	133.2 33%

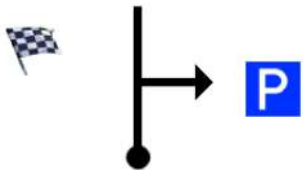
Roadbook Vetramo-Tour 5 Kitzbüheler Kaisertour www.vetramo.de	Gesamtstrecke: 200.7	Seite: 3
---	--------------------------------	----------

Wegstrecke	Skizze	Anmerkung	Entfernung
Gesamt: 69.0 Teilstrecke: 1.5 19		In Scheffau zum Gasthof Jägerwirt hochfahren. Hier wenden!	131.7 34%
Gesamt: 71.7 Teilstrecke: 2.7 20		Zurück auf die B178 in Richtung Wörgl	129.0 35%
Gesamt: 83.1 Teilstrecke: 11.4 21		Vor Wörgl am Kreisverkehr von der B178 auf die B170 in Richtung Kitzbühel fahren	117.6 41%
Gesamt: 108.2 Teilstrecke: 25.1 22		Der B170 über Hopfgarten, Kirchberg bis nach Kitzbühel folgen, dort auf die B161 nach St. Johann fahren	92.5 53%
Gesamt: 115.8 Teilstrecke: 7.6 23		Am Ortseingang von St. Johann von der B161 auf die B178 fahren	84.9 57%
Gesamt: 118.3 Teilstrecke: 2.5 24		Am Ortsende auf die B164 einbiegen, in Richtung Fieberbrunn / Pillersee	82.4 58%
Gesamt: 128.3 Teilstrecke: 10.0 25		Am Kreisverkehr in Fieberbrunn in die Pillerseestraße (L2) einbiegen	72.4 63%
Gesamt: 143.4 Teilstrecke: 15.1 26		Am Ortsende von Waidring beim Campingplatz links abbiegen	57.3 71%
Gesamt: 143.7 Teilstrecke: 0.3 27		In Waidring von der Unterwasserstraße links auf die B178 in Richtung St. Johann auffahren	57.0 71%

Roadbook Vetramo-Tour 5 Kitzbüheler Kaisertour www.vetramo.de	Gesamtstrecke: 200.7	Seite: 4
---	--------------------------------	----------

Wegstrecke	Skizze	Anmerkung	Entfernung
Gesamt: 152.1 Teilstrecke 8.4	 28	In Erpfendorf rechts auf die Kössener Straße L39 abbiegen in Richtung Kössen	48.6 75%
Gesamt: 163.6 Teilstrecke 11.5	 29	Von der Erpfendorfer Landesstraße (L39) links in die B172 abbiegen, in Richtung Kössen	37.1 81%
Gesamt: 165.5 Teilstrecke 1.9	 30	Am ersten Kreisverkehr in Kössen auf die B176 Richtung Schleching (Deutschland) fahren	35.2 82%
Gesamt: 166.5 Teilstrecke 1.0	 31	Am zweiten Kreisverkehr der B176 in Richtung Klobenstein / Schleching / Deutschland folgen	34.2 82%
Gesamt: 169.4 Teilstrecke 2.9	 32	Auf der B176 bis zur Staatsgrenze fahren, die in Deutschland zur B307 wird, dieser bis Marquartstein folgen	31.3 84%
Gesamt: 180.8 Teilstrecke 11.4	 33	Am Ortseingang Marquartstein auf die B305 links abbiegen, in Richtung Grassau	19.9 90%
Gesamt: 184.4 Teilstrecke 3.6	 34	Am Kreisverkehr in Grassau in Richtung Bernau der B305 weiter folgen	16.3 91%
Gesamt: 193.6 Teilstrecke 9.2	 35	Durch Grassau über Rottau nach Bernau auf der B305, an der Ampel in Bernau links nach Aschau abbiegen	7.1 96%
Gesamt: 199.1 Teilstrecke 5.5	 36	Den Kreisverkehr in Aschau in Richtung Sachrang verlassen	1.6 99%

Roadbook Vetramo-Tour 5 Kitzbüheler Kaisertour www.vetramo.de	Gesamtstrecke: 200.7	Seite: 5
---	--------------------------------	----------

Wegstrecke	Skizze	Anmerkung	Entfernung
Gesamt: 200.7 Teilstrecke 1.6 37		Nach ca. 2 km Ausgangspunkt wieder erreicht (Festhalle Aschau)	0.0 100%
Gesamt: 200.7 Teilstrecke 0.0 38			0.0 100%