

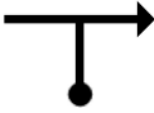

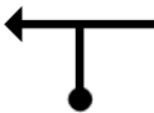

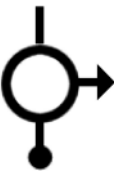
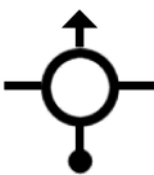
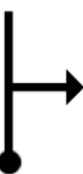
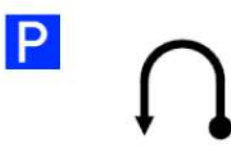

Roadbook Vetramo-Tour 6 Erzgebirgetour www.vetramo.de	Gesamtstrecke: <b>226.4</b>	Seite: 1
---	--------------------------------	----------

Wegstrecke	Skizze	Anmerkung	Entfernung
Gesamt: 0.1 Teilstrecke: <b>0.1</b> 1		Der Startpunkt liegt in Falkenstein am Hotel "Falkenstein", nach 150 m rechts auf die Hauptstraße	<b>226.3</b> 0%
Gesamt: 0.2 Teilstrecke: <b>0.1</b> 2		An der nächsten Ampel links in die Auerbacherstraße einbiegen	<b>226.2</b> 0%
Gesamt: 3.6 Teilstrecke: <b>3.4</b> 3		Nach 3.4 km (Auerbacher Straße, Alte Auerbacher Straße und Falkensteiner Straße) rechts in die Kaiserstraße abbiegen	<b>222.8</b> 1%
Gesamt: 3.7 Teilstrecke: <b>0.1</b> 4		Nach 100 m links in die Göltzschtalstraße abbiegen	<b>222.7</b> 1%
Gesamt: 4.8 Teilstrecke: <b>1.1</b> 5		Nach 1.1 km links in die Bahnhofstraße einbiegen	<b>221.6</b> 2%
Gesamt: 6.3 Teilstrecke: <b>1.5</b> 6		Nach 1.5 km links halten in die Hauptstraße	<b>220.1</b> 2%
Gesamt: 7.7 Teilstrecke: <b>1.4</b> 7		Nach 1.4 km rechts in die Eicher Straße einbiegen	<b>218.7</b> 3%
Gesamt: 9.9 Teilstrecke: <b>2.2</b> 8		Nach ca. 2 km links auf die S299 auffahren und dieser bis Treuen folgen	<b>216.5</b> 4%
Gesamt: 15.8 Teilstrecke: <b>5.9</b> 9		Am 1. Kreisverkehr nach Treuen die 1. Ausfahrt Richtung Pfaffengrün nehmen und der S299 weiter folgen	<b>210.6</b> 6%

Roadbook Vetramo-Tour 6 Erzgebirgetour www.vetramo.de	Gesamtstrecke: <b>226.4</b>	Seite: 2
---	--------------------------------	----------

Wegstrecke	Skizze	Anmerkung	Entfernung
Gesamt: 23.5 Teilstrecke: <b>7.7</b> 10		Über Pfaffengrün und Buchwald nach Netzschgau fahren, im Kreisel die 2. Ausfahrt in die Schloßstraße nehmen	<b>202.9</b> 10%
Gesamt: 24.0 Teilstrecke: <b>0.5</b> 11		Nach 0.5 km rechts in den Reinsdorfer Weg abbiegen	<b>202.4</b> 10%
Gesamt: 24.8 Teilstrecke: <b>0.8</b> 12		Nach 0.8 km scharf rechts abbiegen in die Herrmann-Löns-Straße, hier ist der Brückenaussichtspunkt	<b>201.6</b> 10%
Gesamt: 25.6 Teilstrecke: <b>0.8</b> 13		Nach ca. 800 m scharf links abbiegen in die Mühlstraße	<b>200.8</b> 11%
Gesamt: 26.0 Teilstrecke: <b>0.4</b> 14		Nach ca. 400 m rechts abbiegen in die Brückenstraße	<b>200.4</b> 11%
Gesamt: 26.6 Teilstrecke: <b>0.6</b> 15		Nach 0.6 km links abbiegen, in die Netzschkauer Straße und der S299 weiter folgen	<b>199.8</b> 11%
Gesamt: 43.6 Teilstrecke: <b>17.0</b> 16		Über Reichenbach, Schönbrunn, Lengenfeld nach Rodewisch, dort links auf die B169 in Richtung Wernesgrün abbiegen	<b>182.8</b> 19%
Gesamt: 52.6 Teilstrecke: <b>9.0</b> 17		Über Wernesgrün nach Steinberg, am Ortseingang rechts in die Schönheider Straße einbiegen	<b>173.8</b> 23%
Gesamt: 53.7 Teilstrecke: <b>1.1</b> 18		Nach ca. 1 km links abbiegen und der Schönheider Straße weiter folgen	<b>172.7</b> 23%

Roadbook Vetramo-Tour 6 Erzgebirgetour www.vetramo.de	Gesamtstrecke: <b>226.4</b>	Seite: 3
---	--------------------------------	----------

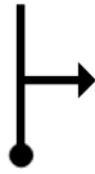

Wegstrecke	Skizze	Anmerkung	Entfernung
Gesamt: 54.7 Teilstrecke <b>1.0</b>	 19	Nach ca. 1 km bei Stützengrün rechts auf die B169 auffahren	<b>171.7</b> 24%
Gesamt: 79.1 Teilstrecke <b>24.4</b>	 20	Über Schneeberg und Aue nach Schwarzenberg auf der B169 bzw. B101, nach Neuwelt rechts in Richtung Schwarzenberg fahren	<b>147.3</b> 34%
Gesamt: 82.3 Teilstrecke <b>3.2</b>	 21	Der Schneeberger Straße und der Eibenstockstraße folgen, dann links in die Karlsbader Straße abbiegen	<b>144.1</b> 36%
Gesamt: 83.6 Teilstrecke <b>1.3</b>	 22	Am Kreisverkehr die 1. Abfahrt in die Straße des 18. März nehmen	<b>142.8</b> 36%
Gesamt: 83.9 Teilstrecke <b>0.3</b>	 23	Am nächsten Kreisverkehr die 1. Ausfahrt nehmen und der Straße des 18. März weiter folgen	<b>142.5</b> 37%
Gesamt: 103.9 Teilstrecke <b>20.0</b>	 24	Über Raschau und Schlettau nach Annaberg-Buchholz, dort am Kreisverkehr die 2. Ausfahrt in Richtung Ortsmitte nehmen	<b>122.5</b> 45%
Gesamt: 104.8 Teilstrecke <b>0.9</b>	 25	Nach ca. 900 m rechts in die Klosterstraße einbiegen, Ortsmitte Annaberg-Buchholz	<b>121.6</b> 46%
Gesamt: 105.1 Teilstrecke <b>0.3</b>	 26	Parkmöglichkeit zur Stadtbesichtigung / Wendepunkt und auf selben Weg Annaberg-Buchholz verlassen	<b>121.3</b> 46%
Gesamt: 105.4 Teilstrecke <b>0.3</b>	 27	Nach 300 m links abbiegen	<b>121.0</b> 46%

Wegstrecke		Skizze	Anmerkung	Entfernung
Roadbook Vetramo-Tour 6 Erzgebirgetour www.vetramo.de			Gesamtstrecke: <b>226.4</b>	Seite: 4
Gesamt: 106.2 Teilstrecke <b>0.8</b>	28		Den Kreisverkehr an der 2. Ausfahrt verlassen, in Richtung Ortsausgang	<b>120.2</b> 46%
Gesamt: 108.7 Teilstrecke <b>2.5</b>	29		Nach 2.5 km links abbiegen, in die Karlsbader Straße, auf die S266	<b>117.7</b> 48%
Gesamt: 124.7 Teilstrecke <b>16.0</b>	30		Der S266 folgen über Sehma, Cranzahl und Neudorf, bei Hammerunterwiesenthal rechts auf die B95 fahren	<b>101.7</b> 55%
Gesamt: 127.0 Teilstrecke <b>2.3</b>	31		Nach 2.3 km rechts abbiegen in die Emil-Riedel-Straße	<b>99.4</b> 56%
Gesamt: 128.7 Teilstrecke <b>1.7</b>	32		Den Berg über die Emil-Riedel-Straße hochfahren, nach 1.7 km rechts zum Hotel "Jens Weißflog" abbiegen, dort wenden	<b>97.7</b> 56%
Gesamt: 130.4 Teilstrecke <b>1.7</b>	33		Die Emil-Riedel-Straße abfahren, dann rechts auf die B95 abbiegen	<b>96.0</b> 57%
Gesamt: 136.4 Teilstrecke <b>6.0</b>	34		Nach 6 km rechts halten, in Richtung Fichtelberg - den Fichtelberg befahren	<b>90.0</b> 60%
Gesamt: 138.7 Teilstrecke <b>2.3</b>	35		Am Gipfel des Fichtelbergs wenden	<b>87.7</b> 61%
Gesamt: 141.0 Teilstrecke <b>2.3</b>	36		Den Fichtelberg abfahren, danach rechts auf die Tellerhäuser Straße abbiegen (S271)	<b>85.4</b> 62%

Roadbook Vetramo-Tour 6 Erzgebirgetour www.vetramo.de	Gesamtstrecke: <b>226.4</b>	Seite: 5
---	--------------------------------	----------

Wegstrecke	Skizze	Anmerkung	Entfernung
Gesamt: 153.5 Teilstrecke <b>12.5</b> 37		Über Zweibach und Ehrenzipfel nach Rittergrün, dort am Ortseingang links in die Breitenbrunner Straße abbiegen	<b>72.9</b> 67%
Gesamt: 158.5 Teilstrecke <b>5.0</b> 38		Nach dem Ort Breitenbrunn links abbiegen in die Talstraße in Richtung Erlabrunn / Johannegeorgenstadt	<b>67.9</b> 70%
Gesamt: 164.3 Teilstrecke <b>5.8</b> 39		Vor Johannegeorgenstadt rechts abbiegen in die Steigerstraße (S272)	<b>62.1</b> 72%
Gesamt: 171.2 Teilstrecke <b>6.9</b> 40		Nach knappen 7 km bei Sauschwemme rechts abbiegen und den Auersberg befahren	<b>55.2</b> 75%
Gesamt: 173.4 Teilstrecke <b>2.2</b> 41	 	Am Auersberggipfelhaus wenden und die gleiche Straße retour fahren	<b>53.0</b> 76%
Gesamt: 175.6 Teilstrecke <b>2.2</b> 42		Bei Sauschwemme rechts abbiegen, wieder auf die S 272 in Richtung Wildenthal	<b>50.8</b> 77%
Gesamt: 179.2 Teilstrecke <b>3.6</b> 43		In Wildenthal am Ortseingang links abbiegen in die Carlsfelder Straße	<b>47.2</b> 79%
Gesamt: 191.2 Teilstrecke <b>12.0</b> 44		Über Oberwildenthal und Carlsfeld bis Schönheide, dort links auf die B283 abbiegen	<b>35.2</b> 84%
Gesamt: 208.4 Teilstrecke <b>17.2</b> 45		Über Rautenkranz, Tannenbergesthal nach Klingenthal fahren, dort scharf rechts in die Falkensteiner Straße abbiegen	<b>18.0</b> 92%

Roadbook Vetramo-Tour 6 Erzgebirgetour www.vetramo.de	Gesamtstrecke: <b>226.4</b>	Seite: 6
---	--------------------------------	----------

Wegstrecke	Skizze	Anmerkung	Entfernung
Gesamt: 218.7 Teilstrecke <b>10.3</b> 46		<b>Der S304 über Brunndöbra und Muldenberg folgen, nach Muldenberg links abbiegen in Richtung Grünbach</b>	<b>7.7</b> 96%
Gesamt: 226.4 Teilstrecke <b>7.7</b> 47		<b>Der S304 bis nach Falkenstein folgen, zu unserem Start- und Zielpunkt: Hotel "Falkenstein"</b>	<b>-0.0</b> 100%