




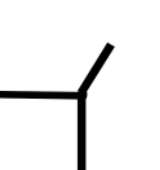

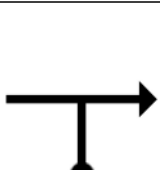
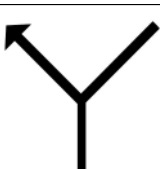
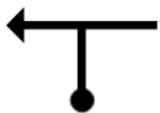




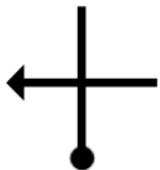
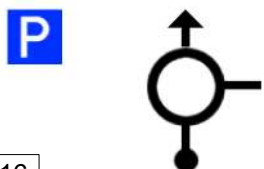




Roadbook Vetramo-Tour 7 Seentour im Salzkammergut www.vetramo.de	Gesamtstrecke: <b>144.6</b>	Seite: 1
--	--------------------------------	----------

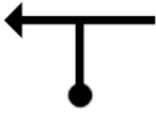


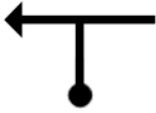

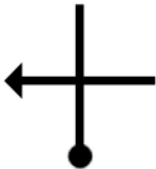
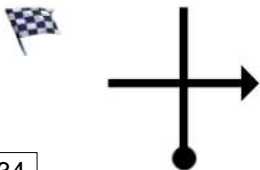
Wegstrecke	Skizze	Anmerkung	Entfernung
Gesamt: 0.1 Teilstrecke: <b>0.1</b> 1		In Hof bei Salzburg in der Dorfstraße beim Gasthaus zur Post links abbiegen auf die B158 in Richtung Fuschlsee	<b>144.5</b> 0%
Gesamt: 1.6 Teilstrecke: <b>1.5</b> 2		Am Kreisverkehr bei Baderluck die 2. Ausfahrt nehmen, in Richtung Fuschlsee und auf der B158 weiter nach St. Gilgen	<b>143.0</b> 1%
Gesamt: 14.1 Teilstrecke: <b>12.5</b> 3		Den Kreisverkehr in St. Gilgen an der 1. Ausfahrt verlassen und der B158 weiter folgen in Richtung Strobl	<b>130.5</b> 9%
Gesamt: 26.8 Teilstrecke: <b>12.7</b> 4		Die B158 bei Strobl verlassen und auf die St. Wolfgang Landesstraße abbiegen (L116)	<b>117.8</b> 18%
Gesamt: 26.9 Teilstrecke: <b>0.1</b> 5		Nach ca. 100 m links abbiegen auf die L116 in Richtung Schwarzbach	<b>117.7</b> 18%
Gesamt: 29.5 Teilstrecke: <b>2.6</b> 6		Bei Schwarzbach der St. Wolfgang Landesstraße links haltend weiter folgen	<b>115.1</b> 20%
Gesamt: 32.3 Teilstrecke: <b>2.8</b> 7		Links in den Ort St. Wolfgang fahren	<b>112.3</b> 22%
Gesamt: 32.9 Teilstrecke: <b>0.6</b> 8		St. Wolfgang durchfahren, vom Salzkammergutweg rechts abbiegen auf die Umgehung	<b>111.7</b> 22%
Gesamt: 36.5 Teilstrecke: <b>3.6</b> 9		St. Wolfgang Landesstraße zurückfahren bis Schwarzbach, dort links halten Richtung Radau	<b>108.1</b> 25%

Roadbook Vetrano-Tour 7 Seentour im Salzkammergut www.vetrano.de	Gesamtstrecke: <b>144.6</b>	Seite: 2
--	--------------------------------	----------

Wegstrecke	Skizze	Anmerkung	Entfernung
Gesamt: 44.9 Teilstrecke <b>8.4</b>		Über Rußbach, Radau, Suez der St. L546 folgen bis Pfandl, dort links abbiegen auf die B158 in Richtung Bad Ischl	<b>99.7</b> 31%
Gesamt: 47.8 Teilstrecke <b>2.9</b>		Nach dem Kaiserparktunnel rechts abbiegen, zur Ortsmitte Bad Ischl	<b>96.8</b> 33%
Gesamt: 48.0 Teilstrecke <b>0.2</b>		Nach 200 m rechts abbiegen und weiter zur Ortsmitte	<b>96.6</b> 33%
Gesamt: 48.1 Teilstrecke <b>0.1</b>		Am Kreisverkehr die erste Ausfahrt nehmen, in die Götzstraße	<b>96.5</b> 33%
Gesamt: 48.5 Teilstrecke <b>0.4</b>		Nach ca. 400 m links in die Kaiser-Franz-Josef-Straße einbiegen	<b>96.1</b> 33%
Gesamt: 48.7 Teilstrecke <b>0.2</b>		Nach ca. 200 m links in die Bahnhofstraße abbiegen	<b>95.9</b> 33%
Gesamt: 48.8 Teilstrecke <b>0.1</b>		Den Kreisverkehr an der 2. Ausfahrt verlassen, dort gibt es Parkmöglichkeiten	<b>95.8</b> 33%
Gesamt: 49.2 Teilstrecke <b>0.4</b>		Den Kreisverkehr an der 1. Ausfahrt verlassen in Richtung Ebensee (B 145)	<b>95.4</b> 34%
Gesamt: 49.8 Teilstrecke <b>0.6</b>		Nach 600 m auf die B145 auffahren	<b>94.8</b> 34%

Roadbook Vetramo-Tour 7 Seentour im Salzkammergut www.vetramo.de	Gesamtstrecke: <b>144.6</b>	Seite: 3
--	--------------------------------	----------

Wegstrecke	Skizze	Anmerkung	Entfernung
Gesamt: 79.5 Teilstrecke: <b>29.7</b> 19		Über Roith und Plankau der B145 folgen in Richtung Traunsee, Traunsee entlang bis Altmünster, dann rechts in die Gmunderstraße abbiegen	<b>65.1</b> 54%
Gesamt: 80.6 Teilstrecke: <b>1.1</b> 20		Der Straße folgen bis zum Parkplatz am Toscanapark, dort wenden	<b>64.0</b> 55%
Gesamt: 81.3 Teilstrecke: <b>0.7</b> 21		Nach 700 m rechts auf die B145 auffahren	<b>63.3</b> 56%
Gesamt: 83.2 Teilstrecke: <b>1.9</b> 22		Die B145 ca. 2 km zurückfahren, bei Ebenzweier rechts abbiegen auf die L544	<b>61.4</b> 57%
Gesamt: 104.8 Teilstrecke: <b>21.6</b> 23		Über Viechtau, Neukirchen und Großalm nach Steinbach am Attersee fahren, dort links in Richtung Weissenbach (B152)	<b>39.8</b> 72%
Gesamt: 114.8 Teilstrecke: <b>10.0</b> 24		Am Attersee entlang über Weissenbach nach Unterach (B152), dort links auf die B151 in Richtung Mondsee	<b>29.8</b> 79%
Gesamt: 127.2 Teilstrecke: <b>12.4</b> 25		In Mondsee auf die Dr.-Franz-Müller-Straße fahren	<b>17.4</b> 87%
Gesamt: 127.5 Teilstrecke: <b>0.3</b> 26		Ca. 300 m weiterfahren, dann wenden und wieder zurück auf die B151 fahren	<b>17.1</b> 88%
Gesamt: 127.8 Teilstrecke: <b>0.3</b> 27		Den Weg zurück und rechts abbiegen in Richtung Ortsausgang	<b>16.8</b> 88%

Roadbook Vetramo-Tour 7 Seentour im Salzkammergut www.vetramo.de		Gesamtstrecke: <b>144.6</b>		Seite: 4
Wegstrecke	Skizze	Anmerkung	Entfernung	
Gesamt: 128.5 Teilstrecke <b>0.7</b>	 28	Nach ca. 700 m links auf die Mondseestraße auffahren (B154)	<b>16.1</b> 88%	
Gesamt: 128.9 Teilstrecke <b>0.4</b>	 29	Am Kreisverkehr am Supermarkt die 1. Ausfahrt in die Thalgaustraße nehmen (L539)	<b>15.7</b> 89%	
Gesamt: 139.1 Teilstrecke <b>10.2</b>	 30	Über Keuschen und Eich nach Thalgau, am Ortsende links auf die L117 auffahren	<b>5.5</b> 96%	
Gesamt: 139.2 Teilstrecke <b>0.1</b>	 31	100 m nach dem Kreisel links auf die L117 (Russenstraße) fahren bis Eisenwang	<b>5.4</b> 96%	
Gesamt: 143.4 Teilstrecke <b>4.2</b>	 32	Im Kreisverkehr nach Eisenwang die 2. Ausfahrt nach Hof bei Salzburg nehmen	<b>1.2</b> 99%	
Gesamt: 144.5 Teilstrecke <b>1.1</b>	 33	In Hof bei Salzburg links in die Dorfstraße fahren	<b>0.1</b> 99%	
Gesamt: 144.6 Teilstrecke <b>0.1</b>	 34	Nach 100 m rechts ist der Ausgangspunkt Gasthof zur Post erreicht	<b>-0.0</b> 100%	